



PREFEITURA MUNICIPAL DE MARILÂNDIA-ES.

ESTADO DO ESPÍRITO SANTO

Gabinete do Prefeito

Rua Ângela Savergnini, 93, Centro - CEP 29725-000 - Marilândia - ES

Fax: (27) 3724-1068 - Telefone: (27) 3724-2968

e-mail - pmmgabinete@bol.com.br

LEI Nº 913, de 07 de dezembro de 2010.

EMENTA: "NOMINA AS RUAS QUE SE INICIAM NA RUA DO ROSÁRIO".

O Prefeito Municipal de Marilândia, Estado do Espírito Santo, faz saber que a Câmara Municipal, **Aprovou e Ele Sanciona** a seguinte **LEI**:

Art.1º: A Rua localizada entre as Quadras "C" e "B", será chamada **SANTA VENTURIM LORENCINI**.

Art.2º: A Rua paralela, localizada entre as Quadra "B" e "A", será chamada **ANASTÁCIA CALIMAN LORENZONI**.

Art.3º: Chamar-se-á **ACLÉZIO LORENZONI**, a rua onde desemboca as duas ruas anteriores descritas nos artigos 1º e 2º.

Art.4º: Esta Lei entra em vigor na data de sua publicação, revogada as disposições em contrário.

Registre-se. Publique-se. Cumpra-se.


Marilândia/ES, 07 de dezembro de 2010.


Geder Camata
Prefeito Municipal

Registrada na SEMAD
Da P.M.M.
Em, 07/12/2010.


Antusa Agrisi Milanesi
Secretária da SEMAD

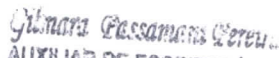
O PRESENTE ATO FOI AFIKADO NESTA
CÂMARA MUNICIPAL DE MARILÂNDIA-ES
EM, 07 / 12 / 20 10
SERVIDOR


Kátia A. Lutz
Diretora Administrativo

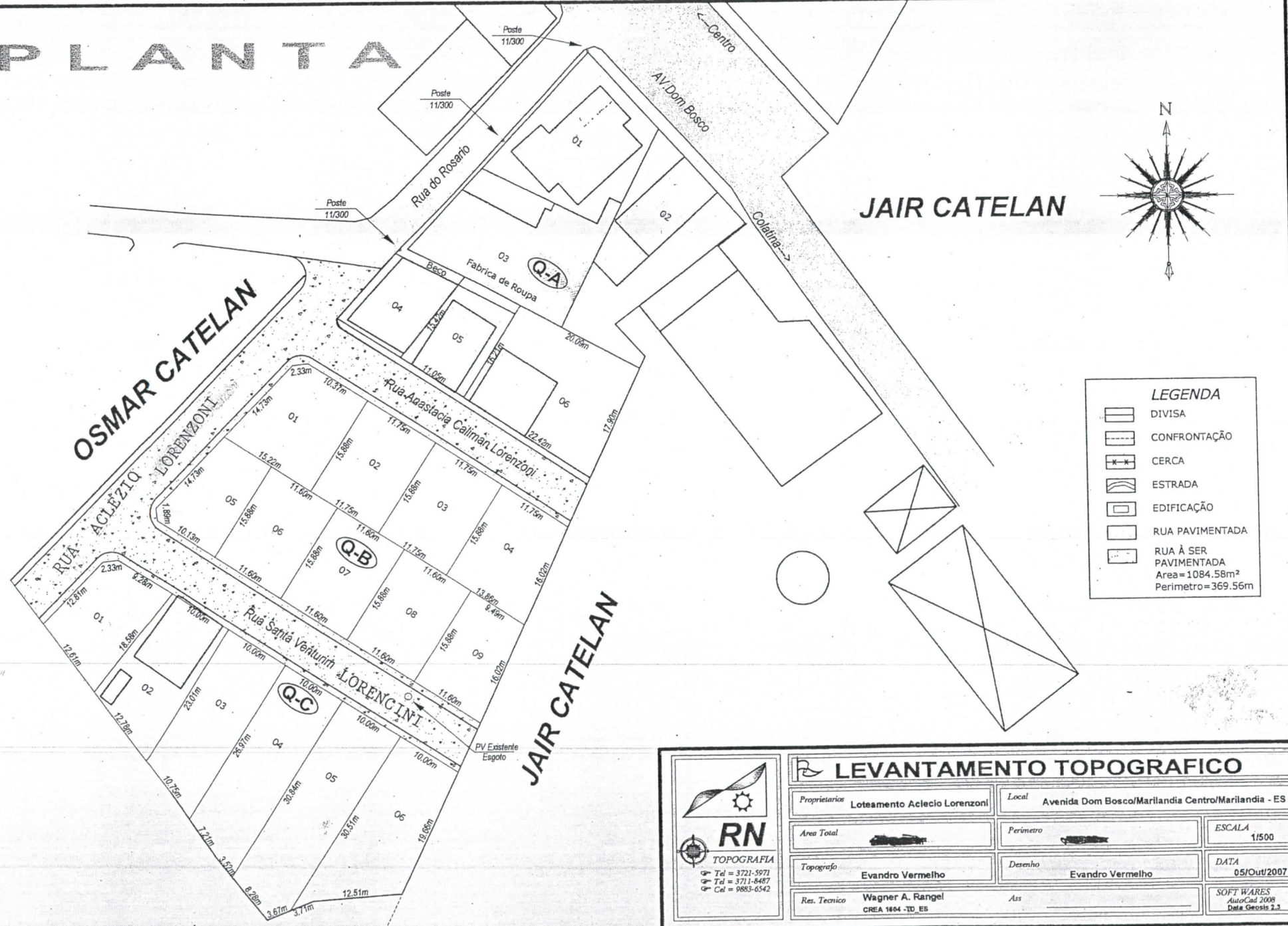
Data de Publicação

O PRESENTE ATO FOI AFIKADO
NESTA PREFEITURA MUNICIPAL
DE MARILÂNDIA ESPÍRITO SANTO
EM: 07 / 12 / 20 10

SERVIDOR


Gilmar Passamani
AUXILIAR DE ESCRITURÁRIO
MAT. N.º 039

PLANTA



LEGENDA

- DIVISA
- CONFRONTAÇÃO
- CERCA
- ESTRADA
- EDIFICAÇÃO
- RUA PAVIMENTADA
- RUA À SER PAVIMENTADA
Area = 1084,58m²
Perimetro = 369,56m

NOME DO LOTEARQUIO

TOPOGRAFIA
 Tel = 3721-5971
 Tel = 3711-8487
 Cel = 9883-6342

LEVANTAMENTO TOPOGRAFICO

Proprietarios	Loteamento Aclezio Lorenzoni	Local	Avenida Dom Bosco/Marilandia Centro/Marilandia - ES
Area Total	 	Perimetro	
Topografo	Evandro Vermelho	Desenho	Evandro Vermelho
Res. Tecnico	Wagner A. Rangel CREA 1664 -TD_ ES	Ass	
		SOFT WARES AutoCad 2008 Data Geocis 2.3	